

3 C'est là que se dresse une stèle explicative du chemin des Pèlerins en Rhénanie. La route de Saint-Jacques de Compostelle a d'ailleurs été désignée en 1987, itinéraire culturel européen. Après le pont de la ligne 24 de la SNCB, au carrefour stratégique de la rencontre de six promenades balisées, vous continuez tout droit le Bittweg (chemin des Pèlerins) dans le bois de Preuss.

4 Cachées par la végétation à environ 400 m de la ligne 24 et à quelques encablures du poteau de balisage et du banc, se dressent les bornes limitrophes XVII et XVIII de l'ancien territoire de Moresnet Neutre. La borne XXXII, se situant plus haut dans le Bittweg, n'est pas sur le trajet emprunté par la promenade du Calvaire. Le sentier suit sur quelques centaines de mètres le parcours santé.



4,7 km
 Quel plaisir de s'enfoncer dans le bois de Preuss. C'est dans une hêtraie splendide et majestueuse, à vous couper le souffle, que vous pouvez vous laisser envahir par la tranquillité bienfaisante de la nature.

5,2 km
 Petit à petit, le bois vous tourne le dos; vous enjambez la ligne 24 qui, à votre droite, s'engouffre, à environ 500 m, dans le tunnel vers Aix-la-Chapelle. A 200 m de cette voie ferrée,

un banc vous invite à une pause pour admirer le côté Est du village. Le bâtiment blanc allongé et restauré n'est autre que l'ancienne gare de Gemmenich. Arrivé rue Nouvelaer, vous tournez à droite pour plonger vers le centre du village et rejoindre votre point de départ. Vers le milieu de cette descente, vous passez le lieu-dit Bammersweide. Si cette balade vous a plu, huit autres promenades balisées vous attendent pour d'autres cadres dont certains sont des sites touristiques remarquables ou des réserves naturelles fort prisées.



Gemmenich

Office du Tourisme
 de la Commune
 de Plombières

7,5 km 2 h



Promenade du Calvaire



Soyez les bienvenus à Gemmenich! Le bureau d'accueil du S.I.G. vous attend pour vous informer et vous documenter avant la balade.



Cette promenade du Calvaire, balisée d'une croix verte est praticable avec une poussette. En partant du bureau, le grand panneau mentionne les neuf promenades balisées et indique pour chacune d'elles, le sigle, le nom, le kilométrage et la direction. La rue César Franck vous mène au premier carrefour où vous prenez à gauche pour une descente de quelques dizaines de mètres.

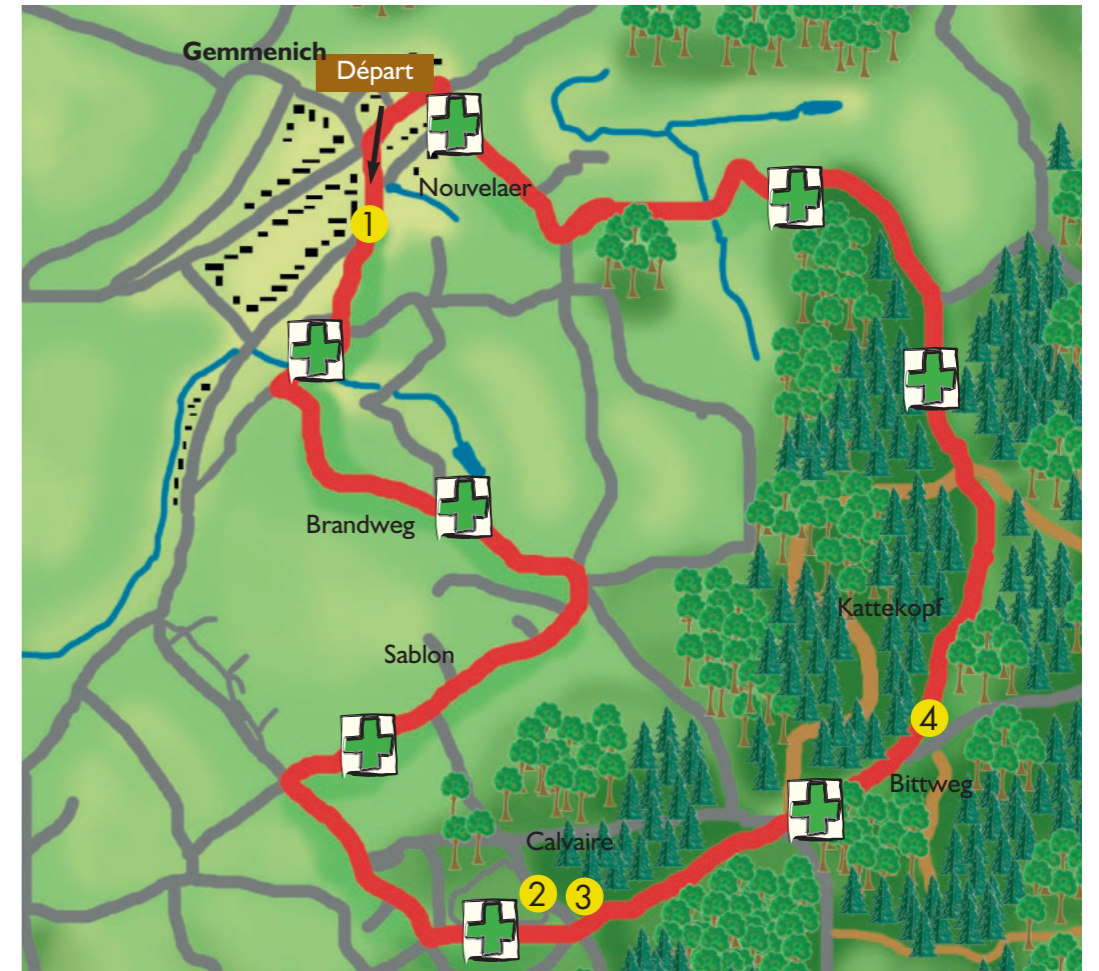
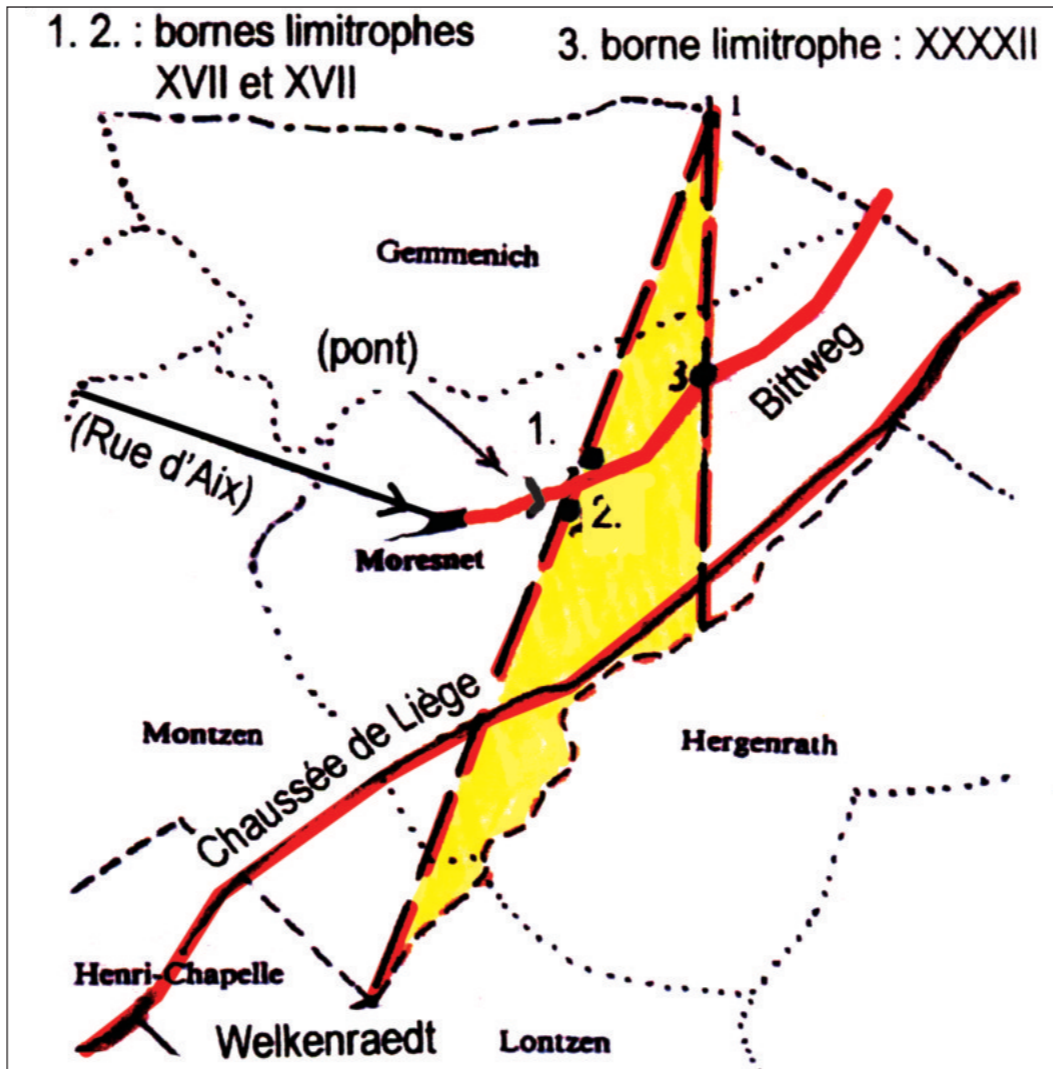
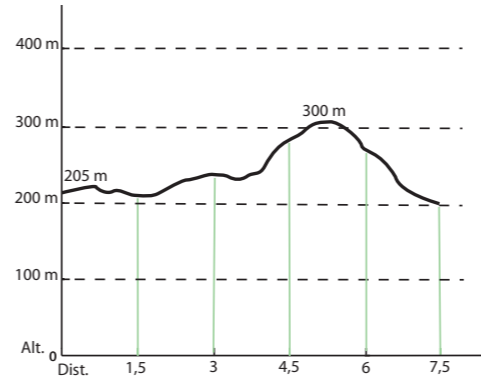
1. Là, vous arrivez à une bifurcation où dans la rue Saint Hubert se situe l'ancien atelier du maréchal-ferrant, bâtiment marqué d'une pla-

quette souvenir. Vous quittez la rue de Moresnet et la traversez pour gravir la rue Stein. En plongeant dans Wittenweg, vous avez certainement remarqué l'ancienne ferme à colombage et à votre gauche, une croix. Vous vous engagez ensuite dans le Brandweg, chemin traversé, périodiquement à certains endroits, par des batraciens. A la première ferme, à votre gauche, se situe le lieu-dit Ossebempt. Arrivé au chemin du Vivier, vous découvrez, à votre droite, un espace touristique d'hébergement: El Paradiso. Ne quittez pas le Brandweg qui vous conduit, au lieu-dit du Kirchbaum, au croisement des chemins de Langenstein et du sablon. Ce dernier chemin, longeant le bois de Preuss, débouche sur la rue de Moresnet.

2,6 km

A Moresnet Chapelle, l'église, Hilfe der Christen, se dresse devant vous.

2. Endroit de pèlerinage et site touristique important, le Calvaire de Moresnet attire des dizaines de milliers de visiteurs. Vous suivez l'enceinte de ce lieu hautement fréquenté pour rejoindre la rue d'Aix. (des dépliants sur le Calvaire sont disponibles au bureau du S.I.G.)



Infos pratiques

Syndicat d'Initiative de Gemmenich,
Rue César Franck, 24 - 4851 Gemmenich
Tél. 087 78 70 27
sig@gemmenich.be • www.gemmenich.be

- Pour une petite restauration après l'effort
- Café Tychon: 087 78 55 19.
 - Bonten D. (friterie): 087 78 82 11.
 - Pizzeria Ristorante Salvatore: 087 44 74 65.
 - Op e ne Born: 087 78 80 73.
 - Aux 3 Bornes: 087 78 76 10.
 - Les Trois Marronniers: 087 78 77 72.

Pourcentages du parcours					
				30%	...en forêt
				20%	...sur route
				60%	...sur chemin
				20%	...sur sentier



Commune de Plombières

